

防災情報の提供について

能代市 都市整備課

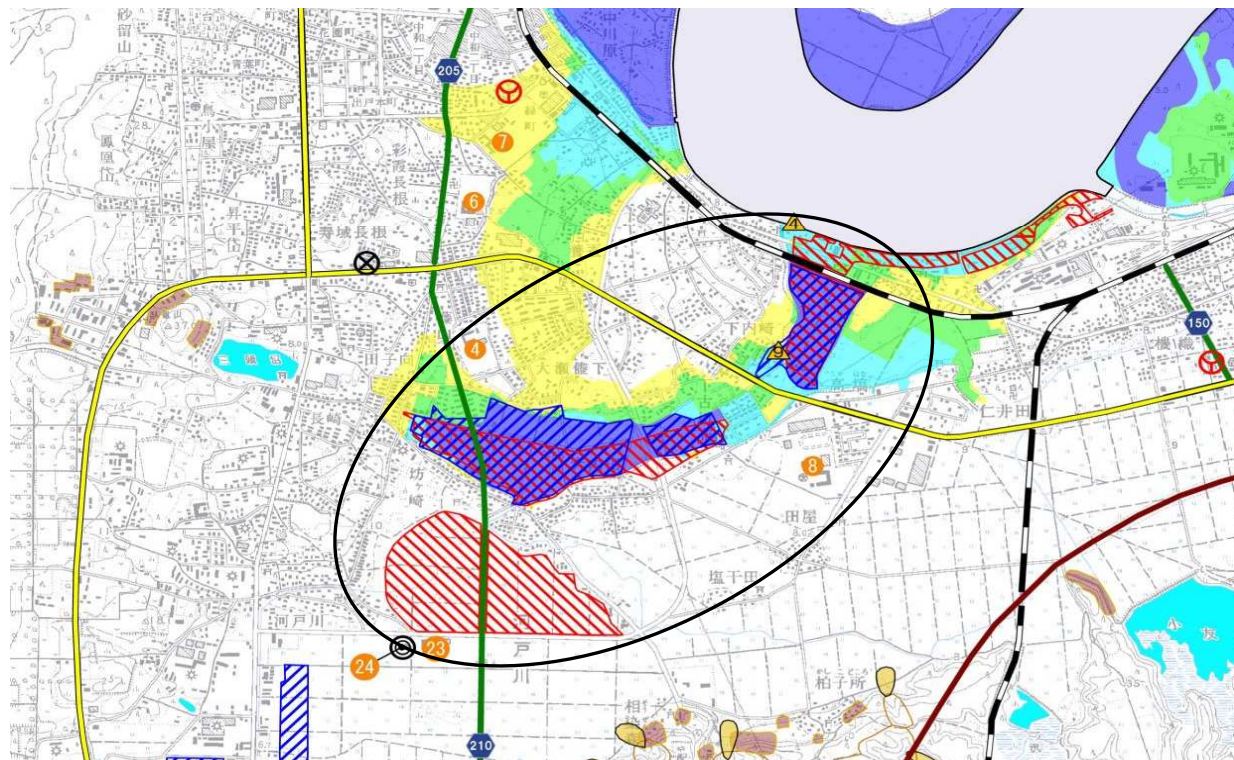
悪土川流域では、大雨による河川の増水により床上浸水等の被害もたらされております。
そのため、悪土川周辺においては適宜地盤の嵩上げを行っていくなど、市民のご協力をいただきながら安全安心な住生活の向上を目指していきます。

下記、『豪雨災害：悪土川流域被災箇所』周辺の敷地について建築確認申請の提出を計画されている場合は、是非ご検討ください。



また、他の地域でも、浸水が想定される箇所などがありますので、能代市の洪水ハザードマップを参考にご検討ください。

豪雨災害：悪土川流域被災箇所

洪水ハザードマップ抜粋（市街地）



凡例（浸水実績）

-  平成21年7月豪雨災害
-  平成19年9月豪雨災害